

THONON-LES-BAINS

RALLYE MODERNE-VHC-VHRS

Vendredi 2 Septembre 2016

1ère Etape Morzine/Morzine 240,10km dont 88,12km d'ES			
1ère Section Morzine / Morzine 125,39km dont 51,98km en 3 ES			
Parc Ass. / ES	Km/Timparti	1ère voiture	désignation
Parc Assis. A	35mn	07h25	Morzine (Office du tourisme)
ES 1	21,02 km	08h16	Joux verte (version longue)
Parc Assis. B	30mn	08h52	Morzine (parc 1, 2, 3.)
ES 2	09,00 km	10h18	Lullin - Habère Poche 1
ES 3	21,96 km	11h18	Sommand - Praz de Lys
Regroupe.	Maxi 2h20	12h00	Morzine (Office du tourisme)
2ème Section Morzine / Samoëns 89,11km dont 16,19km en 2 ES			
Parc Assis. C	45mn	14h20	Morzine (parc 1, 2, 3.)
ES 4	07,19 km	15h50	La Vernaz
ES 5	09,00 km	16h21	Lullin - Habère Poche 2
Regroupe.	Maxi 20mn	17h36	Samoëns (parking télécabine)
3ème Section Samoëns / Morzine 25,60km dont 19,95km en 1 ES			
ES 6	19,95 km	18h13	Samoëns - Morzine en 1 ES
Arrivée		18h45	Morzine (Office du tourisme)

01/06/2016

2-5 Lullin - Habère Poche
9,00km
Fred COMTE

4 La Vernaz
7,19km





3 Sommand-Praz de Lys
21,96km

1 Joux Verte
21,02km

6 Samoëns - Morzine
19,95km

Ville de départ
Parc de regroup.
Parc d'assistance
Centre ville

Parc de regroup.

-  Parcours épreuve spéciale
-  Parcours routier
-  Parcours routier lorsqu'il emprunte une ES
-  Sens des épreuves spéciales



RALLYE MODERNE-VHC-VHRS			
Samedi 3 Septembre 2016			
2 ^{ème} Etape Morzine/Morzine 197,66km dont 110,00km d'ES			
Parc Ass. / ES	Km/T.impact	1 ^{ère} voiture	désignation
Départ Morzine (Office du tourisme)			
Parc Assis. D	45mn	08h00	Morzine (parc 1, 2, 3.)
ES 7	24,04 km	09h08	La Côte-Praz de Lys-Sommand
ES 8	13,46 km	10h18	Morillon - Samoëns 1
Regroupe.	Mini 10mn	10h34	Samoëns (Parking du télécabine)
5 ^{ème} Section Samoëns / Morzine 25,60km dont 19,95 km en 1 ES			
ES 9	19,95 km	11h01	Samoëns - Morzine 2
Regroupe.	Maxi 2h10mn	11h36	Morzine (Office du tourisme)
6 ^{ème} Section Morzine / Samoëns 42,91km dont 13,46 km en 1 ES			
Parc Assis. E	35mn	13h46	Morzine (parc 1, 2, 3.)
ES 10	13,46 km	15h04	Morillon - Samoëns 2
Regroupe.	Mini 15mn	15h20	Samoëns (Parking du télécabine)
7 ^{ème} Section Samoëns / Morzine 60,02km dont 39,09 km en 2 ES			
ES 11	19,95 km	15h52	Samoëns - Morzine 3
Parc Assis. F			Morzine (parc 1, 2, 3.)
ES 12	19,14 km	17h50	Joux verte
Parc de repositionnement	15mn (mini)	18h20	Montriond (Centre)
Arrivée Podium		18h48	Morzine (Office du tourisme)
Totalité du Rallye 437,76km dont 239,64 km d'ES (54,74%)			

RALLYE VHC			
Samedi 3 Septembre 2016			
2 ^{ème} Etape Morzine/Morzine 163,24km dont 90,86km d'ES			
Parc Ass. / ES	Km/T.impact	1 ^{ère} voiture	désignation
Départ Morzine (Office du tourisme)			
Parc Assis. D	45mn	08h00	Morzine (parc 1, 2, 3.)
ES 7	24,04 km	09h08	La Côte-Praz de Lys-Sommand
ES 8	13,46 km	10h18	Morillon - Samoëns 1
Regroupe.	Mini 10mn	10h34	Samoëns (Parking du télécabine)
5 ^{ème} Section Samoëns / Morzine 25,60km dont 19,95 km en 1 ES			
ES 9	19,95 km	11h01	Samoëns - Morzine 2
Regroupe.	Maxi 2h10mn	11h36	Morzine (Office du tourisme)
6 ^{ème} Section Morzine / Samoëns 42,91km dont 13,46 km en 1 ES			
Parc Assis. E	35mn	13h46	Morzine (parc 1, 2, 3.)
ES 10	13,46 km	15h04	Morillon - Samoëns 2
Regroupe.	Mini 15mn	15h20	Samoëns (Parking du télécabine)
7 ^{ème} Section Samoëns / Morzine 25,60km dont 19,95 km en 1 ES			
ES 11	19,95 km	15h52	Samoëns - Morzine 3
Arrivée Podium		16h27	Morzine (Office du tourisme)
Totalité du Rallye 403,34km dont 178,98km d'ES (44,37%)			

RALLYE VHRS			
Samedi 3 Septembre 2016			
2 ^{ème} Etape Morzine/Morzine 94,73km dont 57,45km d'ES			
Parc Ass. / ES	Km/T.impact	1 ^{ère} voiture	désignation
Départ Morzine (Office du tourisme)			
Parc Assis. D	45mn	08h00	Morzine (parc 1, 2, 3.)
ES 7	24,04 km	09h08	La Côte-Praz de Lys-Sommand
ES 8	13,46 km	10h18	Morillon - Samoëns 1
Regroupe.	Mini 10mn	10h34	Samoëns (Parking du télécabine)
5 ^{ème} Section Samoëns / Morzine 25,60km dont 19,95 km en 1 ES			
ES 9	19,95 km	11h01	Samoëns - Morzine 2
Arrivée Podium		11h36	Morzine (Office du tourisme)
Totalité du Rallye 334,83km dont 145,57 km d'ES (46,33%)			

