

Vendredi 16 Mars 2012

1^{ère} Etape St Chamond / St Chamond 90,10km dont 39,22km d'ES

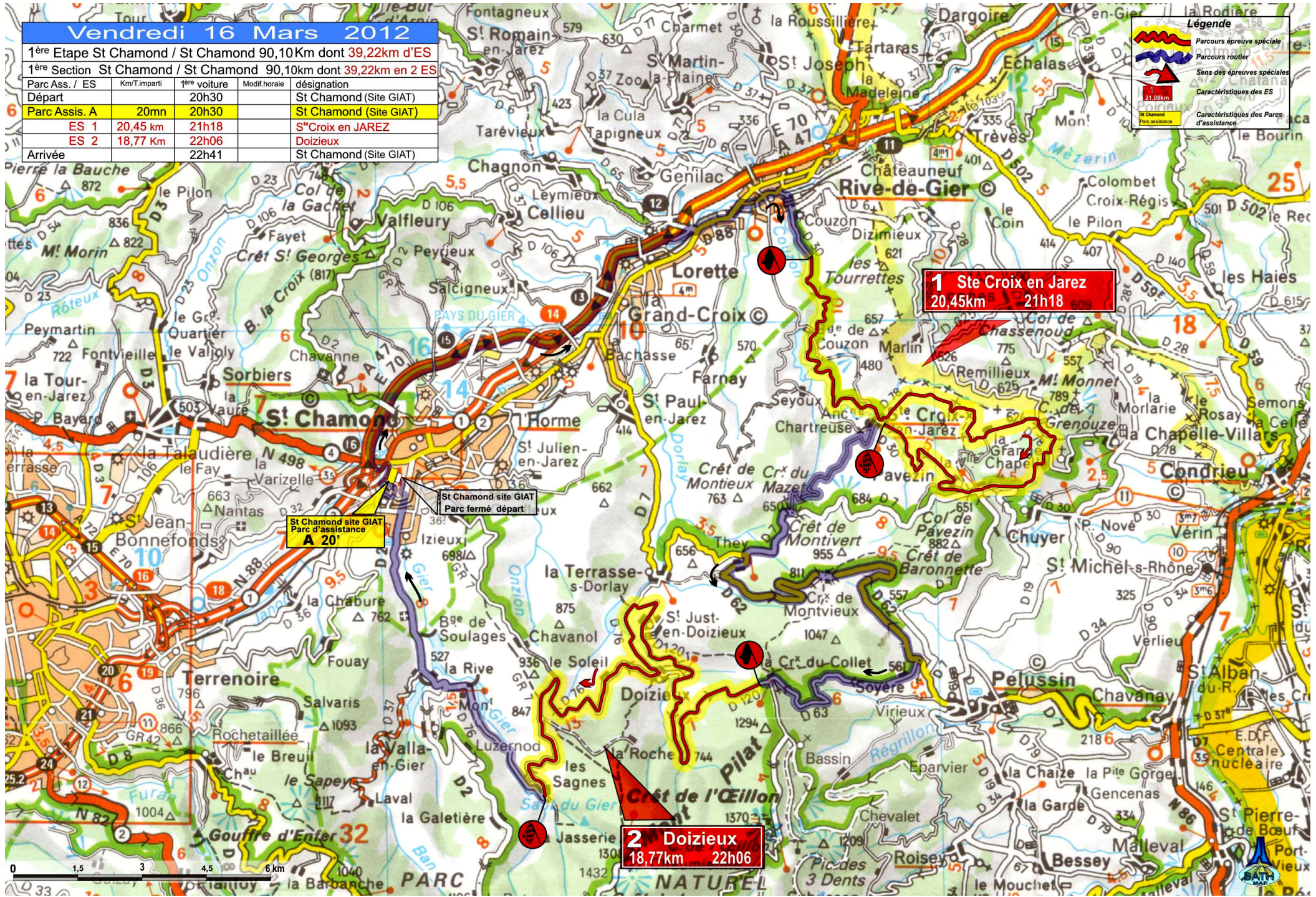
1^{ère} Section St Chamond / St Chamond 90,10km dont 39,22km en 2 ES

Parc Ass. / ES	Km/T. Imparti	1 ^{ère} voiture	Modif. horaire	désignation
Départ		20h30		St Chamond (Site GIAT)
6 Parc Assis. A	20mn	20h30		St Chamond (Site GIAT)
ES 1	20,45 km	21h18		S ^c Croix en JAREZ
ES 2	18,77 Km	22h06		Doizieux
Arrivée		22h41		St Chamond (Site GIAT)

Légende

- Parcours épreuve spéciale
- Parcours routier
- Sens des épreuves spéciales
- 21,08km
- 18,00km Parc assistance

Caractéristiques des ES
Caractéristiques des Parcs d'assistance



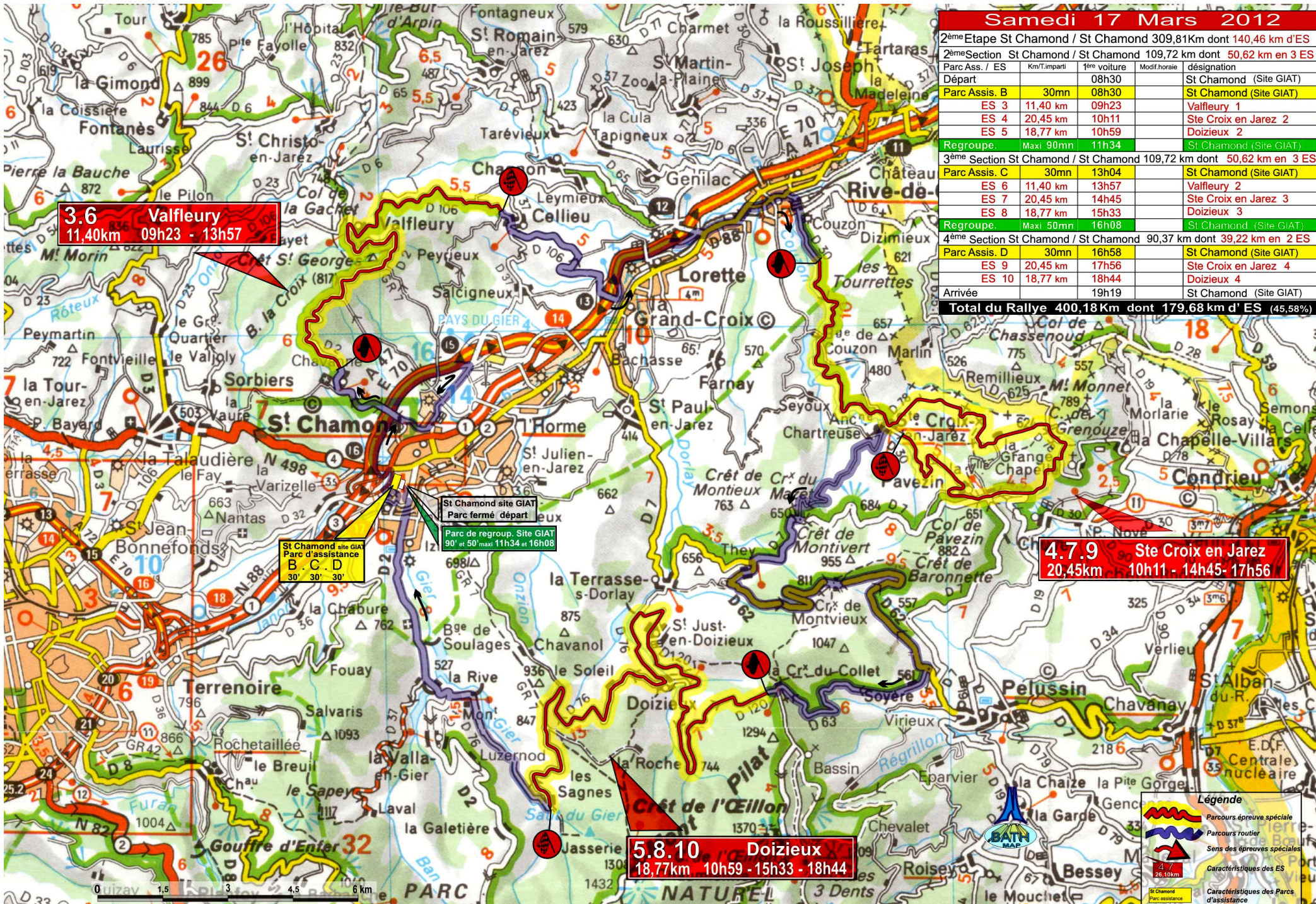
1 Ste Croix en Jarez
20,45km 21h18

2 Doizieux
18,77km 22h06

St Chamond site GIAT
Parc d'assistance
A 20'

St Chamond site GIAT
Parc fermé départ

0 1,5 3 4,5 6 km



Samedi 17 Mars 2012

2 ^{ème} Etape St Chamond / St Chamond 309,81km dont 140,46 km d'ES				
2 ^{ème} Section St Chamond / St Chamond 109,72 km dont 50,62 km en 3 ES				
Parc Ass. / ES	Km/T. Imparti	1 ^{ère} voiture	Modif. horaire	désignation
Départ				St Chamond (Site GIAT)
Parc Assis. B	30mn	08h30		St Chamond (Site GIAT)
ES 3	11,40 km	09h23		Valfleury 1
ES 4	20,45 km	10h11		Ste Croix en Jarez 2
ES 5	18,77 km	10h59		Doizieux 2
Regroupe.	Maxi 90mn	11h34		St Chamond (Site GIAT)
3 ^{ème} Section St Chamond / St Chamond 109,72 km dont 50,62 km en 3 ES				
Parc Assis. C	30mn	13h04		St Chamond (Site GIAT)
ES 6	11,40 km	13h57		Valfleury 2
ES 7	20,45 km	14h45		Ste Croix en Jarez 3
ES 8	18,77 km	15h33		Doizieux 3
Regroupe.	Maxi 50mn	16h08		St Chamond (Site GIAT)
4 ^{ème} Section St Chamond / St Chamond 90,37 km dont 39,22 km en 2 ES				
Parc Assis. D	30mn	16h58		St Chamond (Site GIAT)
ES 9	20,45 km	17h56		Ste Croix en Jarez 4
ES 10	18,77 km	18h44		Doizieux 4
Arrivée		19h19		St Chamond (Site GIAT)
Total du Rallye 400,18km dont 179,68 km d' ES (45,58%)				

3.6 Valfleury
11,40km 09h23 - 13h57

St Chamond site GIAT
Parc d'assistance
B. C. D
30' 30' 30'

St Chamond site GIAT
Parc fermé départ
Parc de regroup. Site GIAT
90' et 50' max 11h34 et 16h08

4.7.9 Ste Croix en Jarez
20,45km 10h11 - 14h45- 17h56

5.8.10 Doizieux
18,77km 10h59 - 15h33 - 18h44

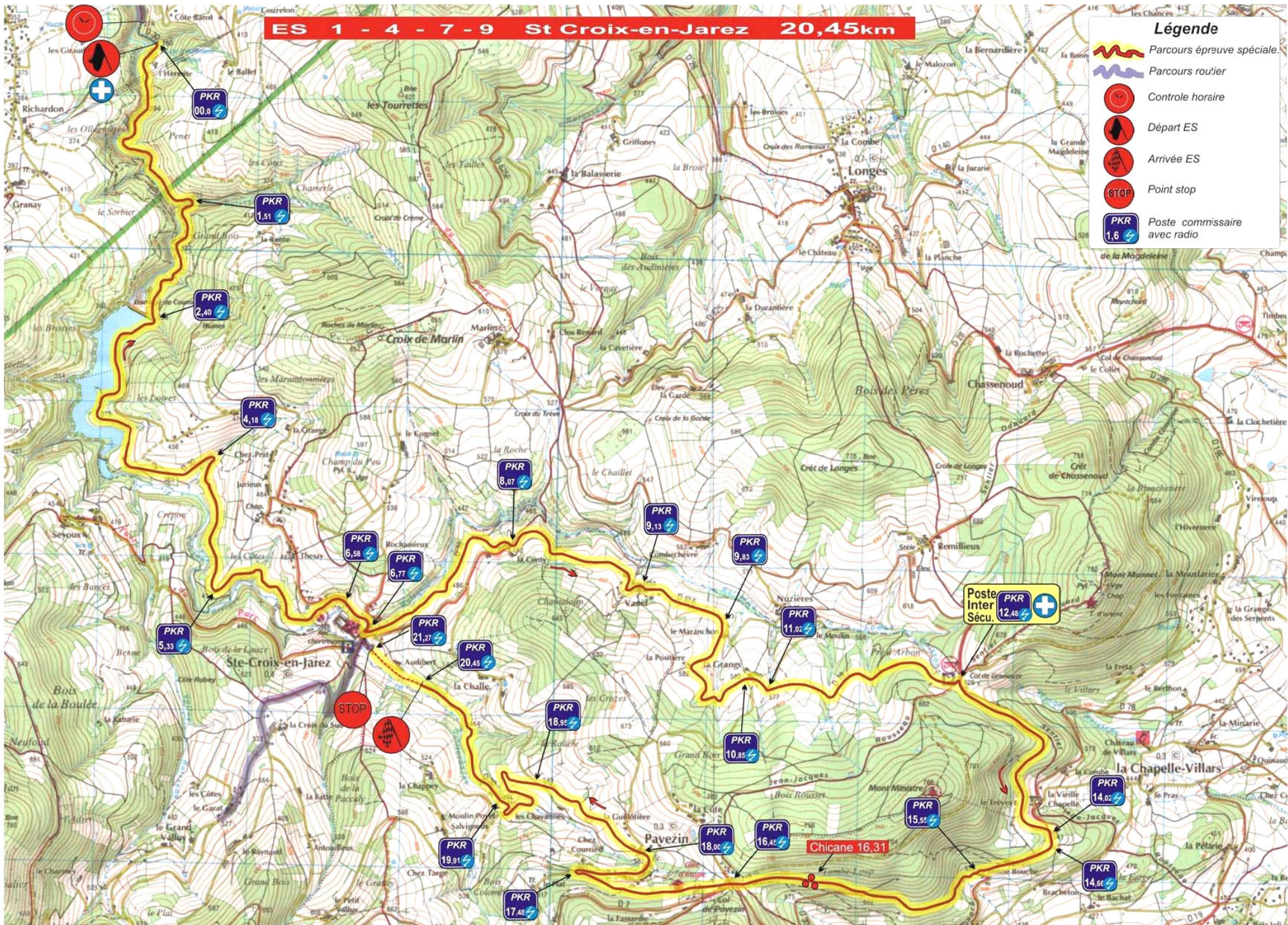
Légende

- Parcours épreuve spéciale
- Parcours routier
- Sens des épreuves spéciales
- Caractéristiques des ES
- St Chamond Parc assistance
- Caractéristiques des Parcs d'assistance

ES 1 - 4 - 7 - 9 St Croix-en-Jarez 20,45km


Légende


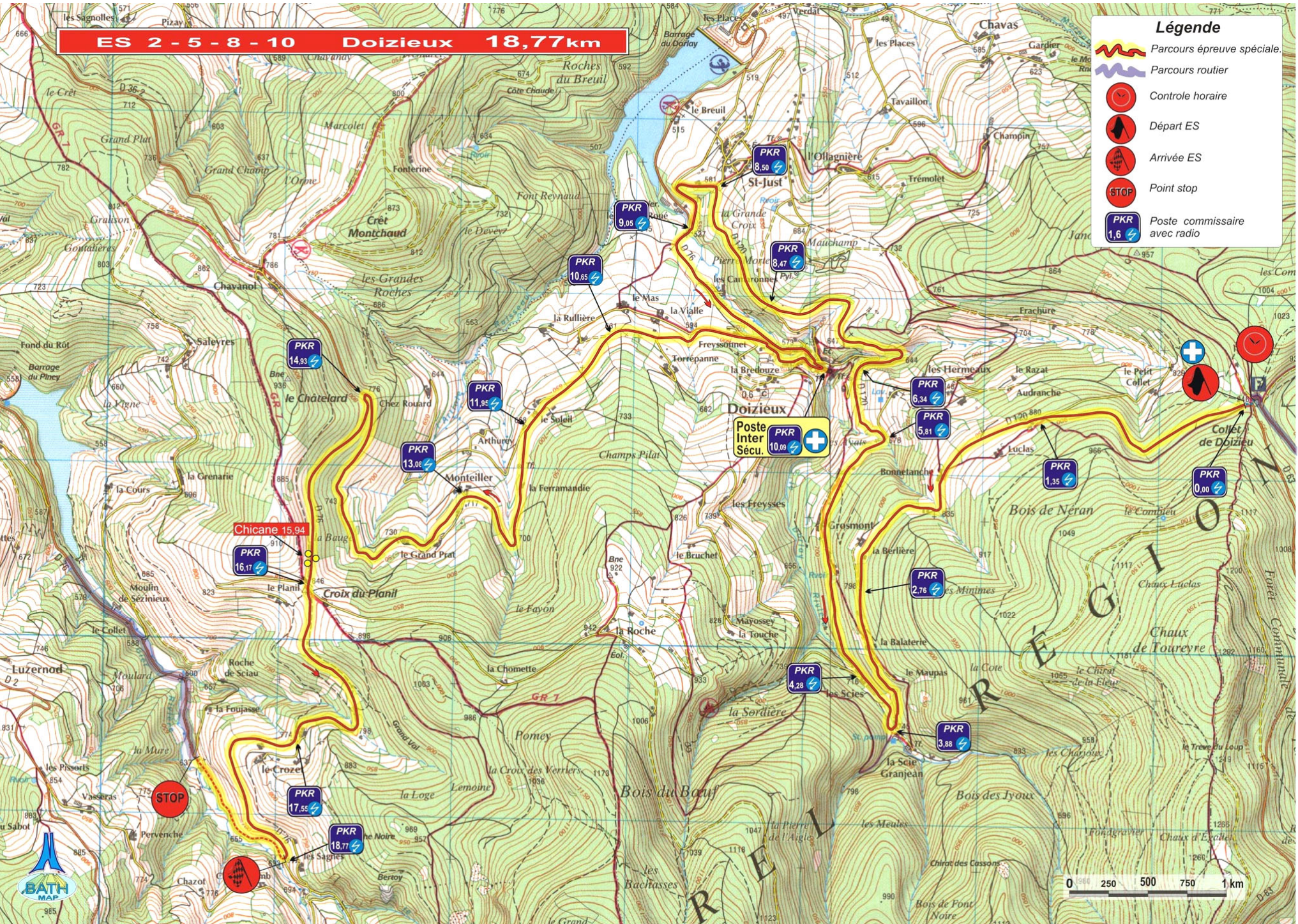
-  Parcours épreuve spéciale
-  Parcours routier
-  Contrôle horaire
-  Départ ES
-  Arrivée ES
-  Point stop
-  Poste commissaire avec radio



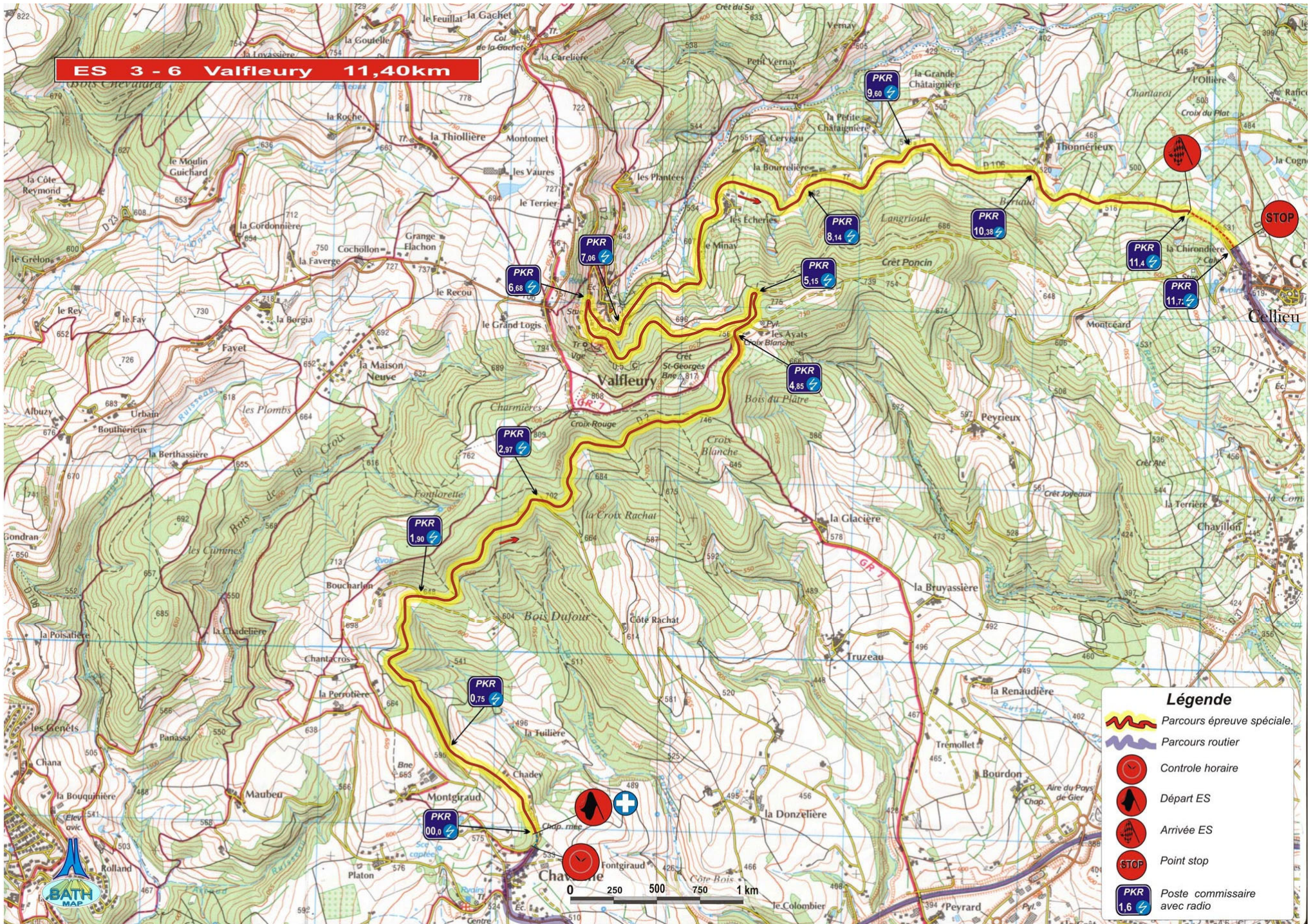
ES 2 - 5 - 8 - 10 Doizieux 18,77km

Légende

-  Parcours épreuve spéciale.
-  Parcours routier
-  Contrôle horaire
-  Départ ES
-  Arrivée ES
-  Point stop
-  Poste commissaire avec radio



ES 3 - 6 Valfleury 11,40km



Légende

-  Parcours épreuve spéciale.
-  Parcours routier
-  Contrôle horaire
-  Départ ES
-  Arrivée ES
-  Point stop
-  Poste commissaire avec radio

- PKR 9,60
- PKR 8,14
- PKR 10,38
- PKR 11,4
- PKR 11,7
- PKR 4,85
- PKR 5,15
- PKR 7,06
- PKR 6,68
- PKR 2,97
- PKR 1,90
- PKR 0,75
- PKR 00,0

